





Схема водоснабжения и водоотведения Артемовского сельского поселения Октябрьского района

Приложение 28

Схема планируемой системы очистки дождевых сточных вод в п. Качкан

Условные обозначения

-  - строительство ливневой канализации
-  - очистные сооружения дождевых сточных вод
-  - место сброса очищенных дождевых сточных вод
-  - зона водоснабжения (артскважина, водопроводные сети, ВНС)

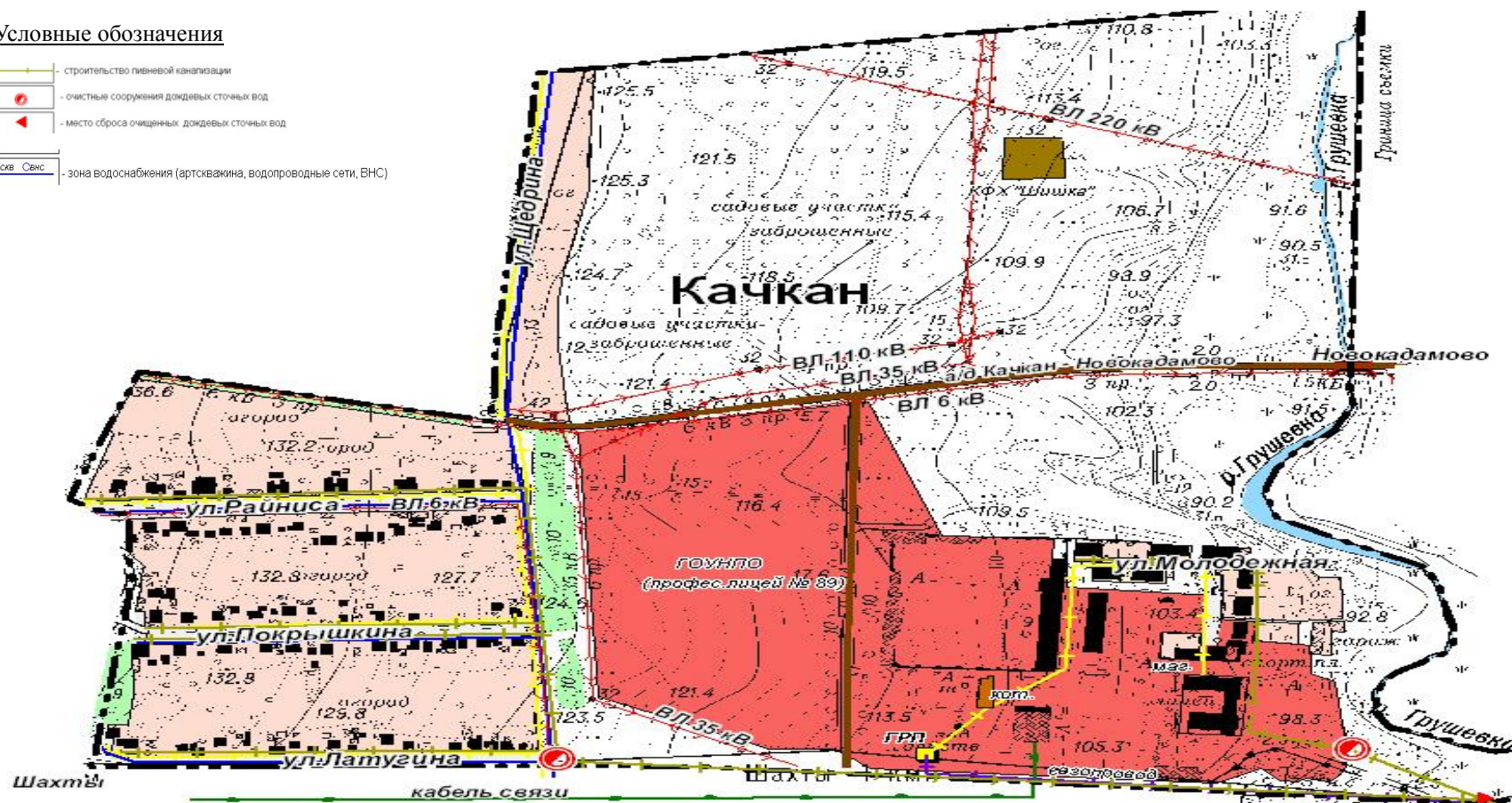


Схема планируемой системы очистки дождевых сточных вод в п. Качкан (ул. Райниса, Покрышкина, Латугина)

Артемовское с.п. Октябрьский район Ростовская область

Масштаб 1:5000